



Obecní úřad Těchlovice
Těchlovice č.p. 37, 405 02 Děčín 2
☐ 412 558 925, ID dat.schránky: bjna7hy, e-mail: ou.techlovice@volny.cz

Obec Těchlovice **zveřejňuje** ve smyslu ustanovení § 39 odst. 1 zákona č. 128/2000 Sb.,
o obcích (obecní zřízení), ve znění pozdějších předpisů,

Záměr obce č. 2/2023

Pacht pozemků k zemědělské činnosti p.p.č. 437 o výměře 16861 m², p.p.č. 810/2 o výměře 1094 m², p.p.č. 811/1 o výměře 1147 m², p.p.č. 959/2 o výměře 2244 m², p.p.č. 1130 o výměře 177 m², p.p.č. 987/3 o výměře 4863 m², p.p.č. 216 o výměře 221 m², p.p.č. 230 o výměře 132 m², p.p.č. 231 o výměře 8472 m², p.p.č. 232 o výměře 383 m², p.p.č. 233/1 o výměře 575 m², p.p.č. 239 o výměře 757 m², p.p.č. 260/1 o výměře 439 m², p.p.č. 1139 o výměře 587 m² vše v k.ú. Těchlovice nad Labem, obec Těchlovice zapsané na LV 10001 u katastrálního úřadu pro Ústecký kraj, katastrální pracoviště Děčín ve vlastnictví obce, soukromému zemědělci.

(předmětné pozemky viz příloha).

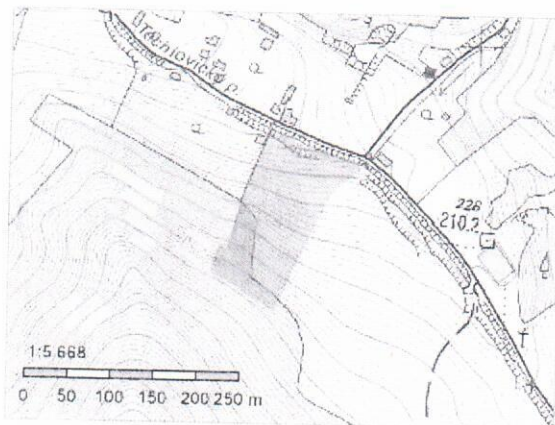
* Bližší informace lze získat v pracovní době na OÚ, tel: 412 558 925, email: obec@techlovice-dc.cz

Jiří Hýl
starosta obce

vyvěšeno: 24.4.2023
sejmuto:

Informace o pozemku

Parcelní číslo:	437
Obec:	Těchlovice [555193]
Katastrální území:	Těchlovice nad Labem [765414]
Číslo LV:	10001
Výměra [m ²]:	16861
Typ parcely:	Parcela katastru nemovitostí
Mapový list:	DKM
Určení výměry:	Ze souřadnic v S-JTSK
Druh pozemku:	trvalý travní porost



Vlastníci, jiní oprávnění

Vlastnické právo	Podíl
Obec Těchlovice, č. p. 37, 40502 Těchlovice	

Způsob ochrany nemovitosti

Název
chráněná krajinná oblast
zemědělský půdní fond

Seznam BPEJ

BPEJ	Výměra
24177	16803
22854	58

Omezení vlastnického práva

Nejsou evidována žádná omezení.

Jiné zápisy

Nejsou evidovány žádné jiné zápisy.

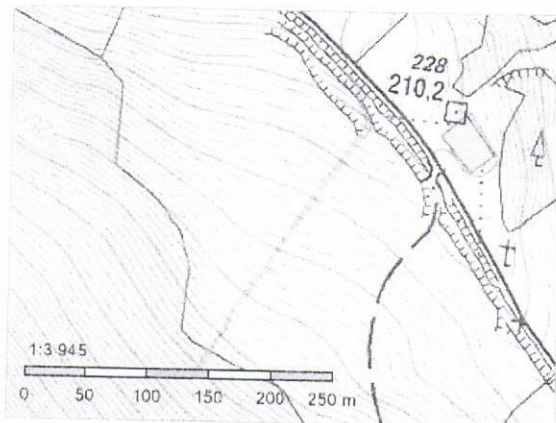
↗ Řízení, v rámci kterých byl k nemovitosti zapsán cenový údaj

Nemovitost je v územním obvodu, kde státní správu katastru nemovitostí ČR vykonává [Katastrální úřad pro Ústecký kraj, Katastrální pracoviště Děčín](#)

Zobrazené údaje mají informativní charakter. Platnost dat k 05.04.2023 11:00.

Informace o pozemku

Parcelní číslo:	810/2
Obec:	Těchlovice [555193]
Katastrální území:	Těchlovice nad Labem [765414]
Číslo LV:	10001
Výměra [m ²]:	1094
Typ parcely:	Parcela katastru nemovitostí
Mapový list:	DKM
Určení výměry:	Ze souřadnic v S-JTSK
Způsob využití:	ostatní komunikace
Druh pozemku:	ostatní plocha



Vlastníci, jiní oprávnění

Vlastnické právo

Podíl

Obec Těchlovice, č. p. 37, 40502 Těchlovice

Způsob ochrany nemovitosti

Název

chráněná krajinná oblast

Seznam BPEJ

Parcela nemá evidované BPEJ.

Omezení vlastnického práva

Nejsou evidována žádná omezení.

Jiné zápisy

Nejsou evidovány žádné jiné zápisy.

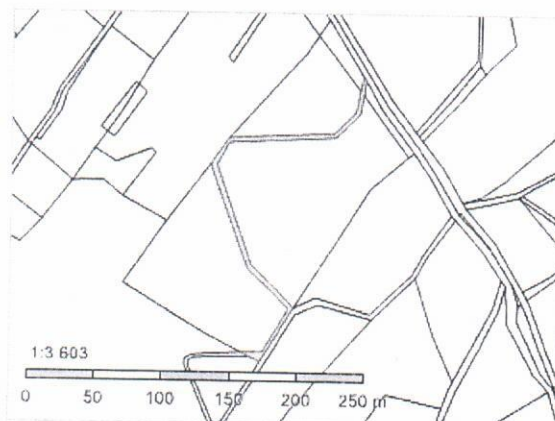
➤ **Řízení, v rámci kterých byl k nemovitosti zapsán cenový údaj**

Nemovitost je v územním obvodu, kde státní správu katastru nemovitostí ČR vykonává [Katastrální úřad pro Ústecký kraj, Katastrální pracoviště Děčín](#)

Zobrazené údaje mají informativní charakter. Platnost dat k 05.04.2023 11:00.

Informace o pozemku

Parcelní číslo:	811/1
Obec:	Těchlovice [555193]
Katastrální území:	Těchlovice nad Labem [765414]
Číslo LV:	10001
Výměra [m ²]:	1147
Typ parcely:	Parcela katastru nemovitostí
Mapový list:	DKM
Určení výměry:	Ze souřadnic v S-JTSK
Způsob využití:	ostatní komunikace
Druh pozemku:	ostatní plocha



Vlastníci, jiní oprávnění

Vlastnické právo

Podíl

Obec Těchlovice, č. p. 37, 40502 Těchlovice

Způsob ochrany nemovitosti

Název

chráněná krajinná oblast

Seznam BPEJ

Parcela nemá evidované BPEJ.

Omezení vlastnického práva

Nejsou evidována žádná omezení.

Jiné zápisy

Nejsou evidovány žádné jiné zápisy.

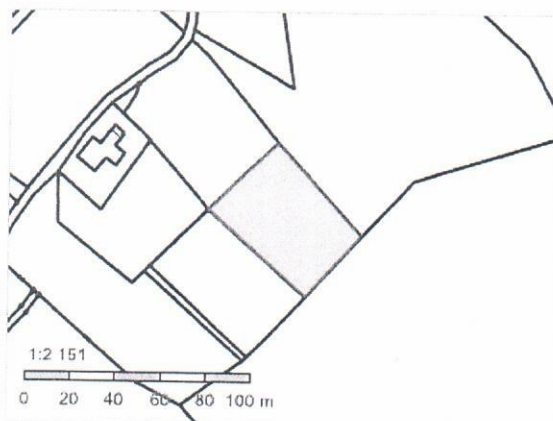
➤ Řízení, v rámci kterých byl k nemovitosti zapsán cenový údaj

Nemovitost je v územním obvodu, kde státní správu katastru nemovitostí ČR vykonává [Katastrální úřad pro Ústecký kraj, Katastrální pracoviště Děčín](#)

Zobrazené údaje mají informativní charakter. Platnost dat k 05.04.2023 11:00.

Informace o pozemku

Parcelní číslo:	959/2
Obec:	Těchlovice [555193]
Katastrální území:	Těchlovice nad Labem [765414]
Číslo LV:	10001
Výměra [m ²]:	2244
Typ parcely:	Parcela katastru nemovitostí
Mapový list:	DKM
Určení výměry:	Ze souřadnic v S-JTSK
Druh pozemku:	trvalý travní porost



Vlastníci, jiní oprávnění

Vlastnické právo	Podíl
Obec Těchlovice, č. p. 37, 40502 Těchlovice	

Způsob ochrany nemovitosti

Název

chráněná krajinná oblast

zemědělský půdní fond

Seznam BPEJ

BPEJ	Výměra
20850	2244

Omezení vlastnického práva

Nejsou evidována žádná omezení.

Jiné zápisy

Nejsou evidovány žádné jiné zápisy.

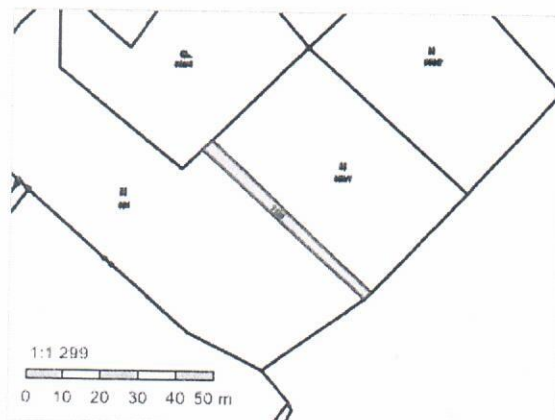
➤ Řízení, v rámci kterých byl k nemovitosti zapsán cenový údaj

Nemovitost je v územním obvodu, kde státní správu katastru nemovitostí ČR vykonává [Katastrální úřad pro Ústecký kraj, Katastrální pracoviště Děčín](#)

Zobrazené údaje mají informativní charakter. Platnost dat k 05.04.2023 11:00.

Informace o pozemku

Parcelní číslo:	1130
Obec:	Těchlovice [555193]
Katastrální území:	Těchlovice nad Labem [765414]
Číslo LV:	10001
Výměra [m ²]:	177
Typ parcely:	Parcela katastru nemovitostí
Mapový list:	DKM
Určení výměry:	Ze souřadnic v S-JTSK
Způsob využití:	ostatní komunikace
Druh pozemku:	ostatní plocha



Vlastníci, jiní oprávnění

Vlastnické právo

Obec Těchlovice, č. p. 37, 40502 Těchlovice

Podíl

Způsob ochrany nemovitosti

Název

chráněná krajinná oblast

Seznam BPEJ

Parcela nemá evidované BPEJ.

Omezení vlastnického práva

Nejsou evidována žádná omezení.

Jiné zápisy

Nejsou evidovány žádné jiné zápisy.

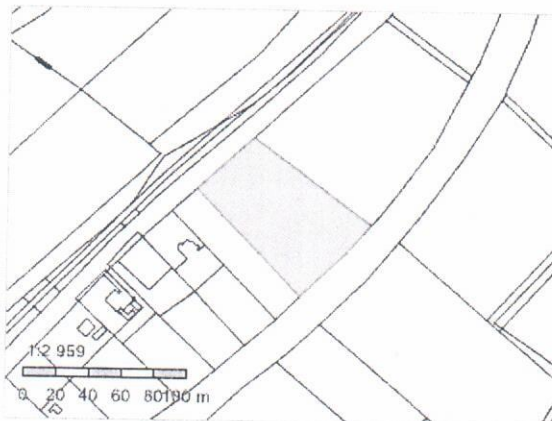
➤ Řízení, v rámci kterých byl k nemovitosti zapsán cenový údaj

Nemovitost je v územním obvodu, kde státní správu katastru nemovitostí ČR vykonává [Katastrální úřad pro Ústecký kraj, Katastrální pracoviště Děčín](#)

Zobrazené údaje mají informativní charakter. Platnost dat k 05.04.2023 11:00.

Informace o pozemku

Parcelní číslo:	987/3
Obec:	Těchlovice [555193]
Katastrální území:	Těchlovice nad Labem [765414]
Číslo LV:	10001
Výměra [m ²]:	4863
Typ parcely:	Parcela katastru nemovitostí
Mapový list:	DKM
Určení výměry:	Ze souřadnic v S-JTSK
Druh pozemku:	orná půda



Vlastníci, jiní oprávnění

Vlastnické právo	Podíl
Obec Těchlovice, č. p. 37, 40502 Těchlovice	

Způsob ochrany nemovitosti

Název

chráněná krajinná oblast

zemědělský půdní fond

Seznam BPEJ

BPEJ	Výměra
25600	4863

Omezení vlastnického práva

Nejsou evidována žádná omezení.

Jiné zápisy

Nejsou evidovány žádné jiné zápisy.

➤ **Řízení, v rámci kterých byl k nemovitosti zapsán cenový údaj**

Nemovitost je v územním obvodu, kde státní správu katastru nemovitostí ČR vykonává [Katastrální úřad pro Ústecký kraj, Katastrální pracoviště Děčín](#)

Zobrazené údaje mají informativní charakter. Platnost dat k 05.04.2023 13:00.

Informace o pozemku

Parcelní číslo:	216
Obec:	Těchlovice [555193]
Katastrální území:	Těchlovice nad Labem [765414]
Číslo LV:	10001
Výměra [m ²]:	221
Typ parcely:	Parcela katastru nemovitostí
Mapový list:	DKM
Určení výměry:	Ze souřadnic v S-JTSK
Druh pozemku:	trvalý travní porost



Vlastníci, jiní oprávnění

Vlastnické právo	Podíl
Obec Těchlovice, č. p. 37, 40502 Těchlovice	

Způsob ochrany nemovitosti

Název
chráněná krajinná oblast
zemědělský půdní fond

Seznam BPEJ

BPEJ	Výměra
24199	107
20850	114

Omezení vlastnického práva

Nejsou evidována žádná omezení.

Jiné zápisy

Nejsou evidovány žádné jiné zápisy.

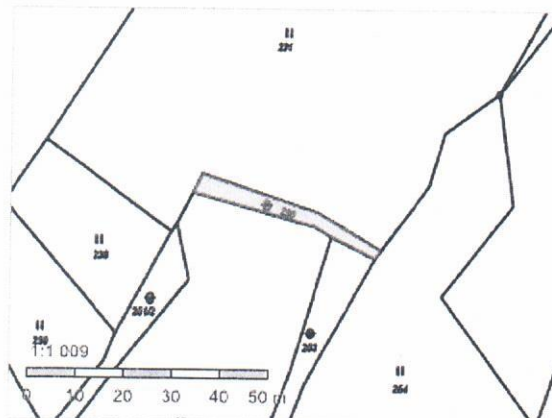
➤ **Řízení, v rámci kterých byl k nemovitosti zapsán cenový údaj**

Nemovitost je v územním obvodu, kde státní správu katastru nemovitostí ČR vykonává [Katastrální úřad pro Ústecký kraj, Katastrální pracoviště Děčín](#)

Zobrazené údaje mají informativní charakter. Platnost dat k 05.04.2023 13:00.

Informace o pozemku

Parcelní číslo:	230
Obec:	Těchlovice [555193]
Katastrální území:	Těchlovice nad Labem [765414]
Číslo LV:	10001
Výměra [m ²]:	132
Typ parcely:	Parcela katastru nemovitostí
Mapový list:	DKM
Určení výměry:	Ze souřadnic v S-JTSK
Způsob využití:	neplodná půda
Druh pozemku:	ostatní plocha



Vlastníci, jiní oprávnění

Vlastnické právo

Podíl

Obec Těchlovice, č. p. 37, 40502 Těchlovice

Způsob ochrany nemovitosti

Název

chráněná krajinná oblast

Seznam BPEJ

Parcela nemá evidované BPEJ.

Omezení vlastnického práva

Nejsou evidována žádná omezení.

Jiné zápisy

Nejsou evidovány žádné jiné zápisy.

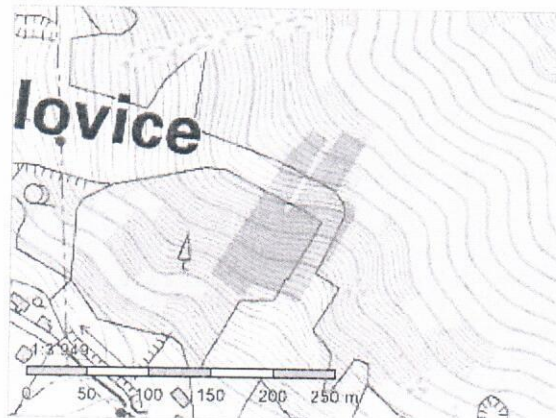
➤ Řízení, v rámci kterých byl k nemovitosti zapsán cenový údaj

Nemovitost je v územním obvodu, kde státní správu katastru nemovitostí ČR vykonává [Katastrální úřad pro Ústecký kraj, Katastrální pracoviště Děčín](#)

Zobrazené údaje mají informativní charakter. Platnost dat k 05.04.2023 13:00.

Informace o pozemku

Parcelní číslo:	231
Obec:	Těchlovice [555193]
Katastrální území:	Těchlovice nad Labem [765414]
Číslo LV:	10001
Výměra [m ²]:	8472
Typ parcely:	Parcela katastru nemovitostí
Mapový list:	DKM
Určení výměry:	Ze souřadnic v S-JTSK
Druh pozemku:	trvalý travní porost



Vlastníci, jiní oprávnění

Vlastnické právo	Podíl
Obec Těchlovice, č. p. 37, 40502 Těchlovice	

Způsob ochrany nemovitosti

Název

chráněná krajinná oblast
zemědělský půdní fond

Seznam BPEJ

BPEJ	Výměra
24199	8472

Omezení vlastnického práva

Nejsou evidována žádná omezení.

Jiné zápisy

Nejsou evidovány žádné jiné zápisy.

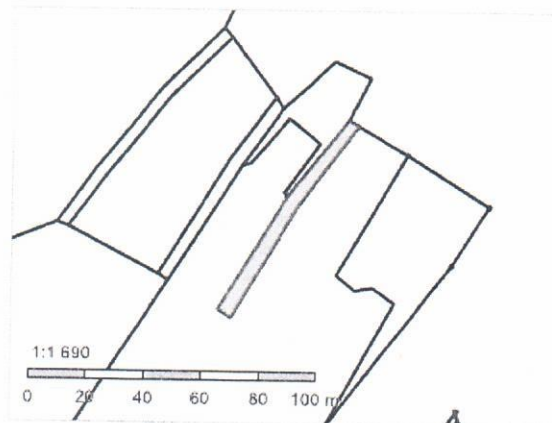
➤ Řízení, v rámci kterých byl k nemovitosti zapsán cenový údaj

Nemovitost je v územním obvodu, kde státní správu katastru nemovitostí ČR vykonává [Katastrální úřad pro Ústecký kraj, Katastrální pracoviště Děčín](#)

Zobrazené údaje mají informativní charakter. Platnost dat k 05.04.2023 13:00.

Informace o pozemku

Parcelní číslo:	232
Obec:	Těchlovice [555193]
Katastrální území:	Těchlovice nad Labem [765414]
Číslo LV:	10001
Výměra [m ²]:	383
Typ parcely:	Parcela katastru nemovitostí
Mapový list:	DKM
Určení výměry:	Ze souřadnic v S-JTSK
Způsob využití:	neplodná půda
Druh pozemku:	ostatní plocha



Vlastníci, jiní oprávnění

Vlastnické právo

Podíl

Obec Těchlovice, č. p. 37, 40502 Těchlovice

Způsob ochrany nemovitosti

Název

chráněná krajinná oblast

Seznam BPEJ

Parcela nemá evidované BPEJ.

Omezení vlastnického práva

Nejsou evidována žádná omezení.

Jiné zápisy

Nejsou evidovány žádné jiné zápisy.

➤ Řízení, v rámci kterých byl k nemovitosti zapsán cenový údaj

Nemovitost je v územním obvodu, kde státní správu katastru nemovitostí ČR vykonává [Katastrální úřad pro Ústecký kraj, Katastrální pracoviště Děčín](#)

Zobrazené údaje mají informativní charakter. Platnost dat k 05.04.2023 13:00.

Informace o pozemku

Parcelní číslo:	233/1
Obec:	Těchlovice [555193]
Katastrální území:	Těchlovice nad Labem [765414]
Číslo LV:	10001
Výměra [m ²]:	575
Typ parcely:	Parcela katastru nemovitostí
Mapový list:	DKM
Určení výměry:	Ze souřadnic v S-JTSK
Způsob využití:	neplodná půda
Druh pozemku:	ostatní plocha



Vlastníci, jiní oprávnění

Vlastnické právo

Podíl

Obec Těchlovice, č. p. 37, 40502 Těchlovice

Způsob ochrany nemovitosti

Název

chráněná krajinná oblast

Seznam BPEJ

Parcela nemá evidované BPEJ.

Omezení vlastnického práva

Nejsou evidována žádná omezení.

Jiné zápisy

Nejsou evidovány žádné jiné zápisy.

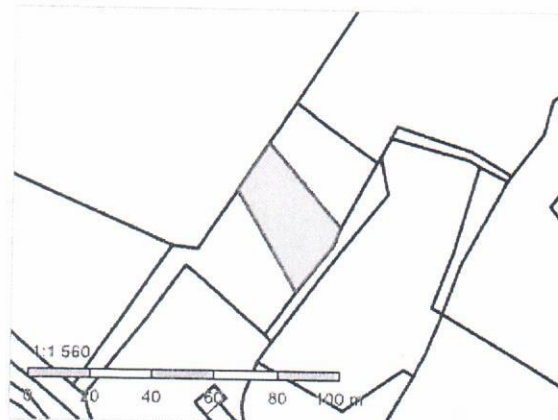
➤ Řízení, v rámci kterých byl k nemovitosti zapsán cenový údaj

Nemovitost je v územním obvodu, kde státní správu katastru nemovitostí ČR vykonává [Katastrální úřad pro Ústecký kraj, Katastrální pracoviště Děčín](#)

Zobrazené údaje mají informativní charakter. Platnost dat k 05.04.2023 13:00.

Informace o pozemku

Parcelní číslo:	239
Obec:	Těchlovice [555193]
Katastrální území:	Těchlovice nad Labem [765414]
Číslo LV:	10001
Výměra [m ²]:	757
Typ parcely:	Parcela katastru nemovitostí
Mapový list:	DKM
Určení výměry:	Ze souřadnic v S-JTSK
Druh pozemku:	trvalý travní porost



Vlastníci, jiní oprávnění

Vlastnické právo

Podíl

Obec Těchlovice, č. p. 37, 40502 Těchlovice

Způsob ochrany nemovitosti

Název

chráněná krajinná oblast

zemědělský půdní fond

Seznam BPEJ

BPEJ	Výměra
------	--------

22854	757
-----------------------	-----

Omezení vlastnického práva

Nejsou evidována žádná omezení.

Jiné zápisy

Nejsou evidovány žádné jiné zápisy.

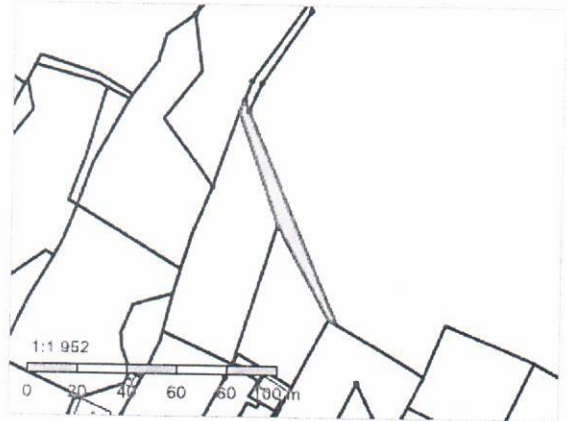
📌 Řízení, v rámci kterých byl k nemovitosti zapsán cenový údaj

Nemovitost je v územním obvodu, kde státní správu katastru nemovitostí ČR vykonává [Katastrální úřad pro Ústecký kraj, Katastrální pracoviště Děčín](#)

Zobrazené údaje mají informativní charakter. Platnost dat k 05.04.2023 13:00.

Informace o pozemku

Parcelní číslo:	260/1
Obec:	Těchlovice [555193]
Katastrální území:	Těchlovice nad Labem [765414]
Číslo LV:	10001
Výměra [m ²]:	439
Typ parcely:	Parcela katastru nemovitostí
Mapový list:	DKM
Určení výměry:	Ze souřadnic v S-JTSK
Způsob využití:	neplodná půda
Druh pozemku:	ostatní plocha



Vlastníci, jiní oprávnění

Vlastnické právo

Podíl

Obec Těchlovice, č. p. 37, 40502 Těchlovice

Způsob ochrany nemovitosti

Název

chráněná krajinná oblast

Seznam BPEJ

Parcela nemá evidované BPEJ.

Omezení vlastnického práva

Nejsou evidována žádná omezení.

Jiné zápisy

Nejsou evidovány žádné jiné zápisy.

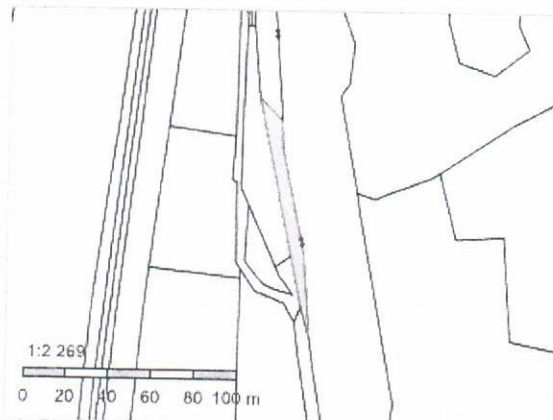
➤ Řízení, v rámci kterých byl k nemovitosti zapsán cenový údaj

Nemovitost je v územním obvodu, kde státní správu katastru nemovitostí ČR vykonává [Katastrální úřad pro Ústecký kraj, Katastrální pracoviště Děčín](#)

Zobrazené údaje mají informativní charakter. Platnost dat k 05.04.2023 13:00.

Informace o pozemku

Parcelní číslo:	1139
Obec:	Těchlovice [555193]
Katastrální území:	Těchlovice nad Labem [765414]
Číslo LV:	10001
Výměra [m ²]:	587
Typ parcely:	Parcela katastru nemovitostí
Mapový list:	DKM
Určení výměry:	Ze souřadnic v S-JTSK
Druh pozemku:	trvalý travní porost



Vlastníci, jiní oprávnění

Vlastnické právo

Obec Těchlovice, č. p. 37, 40502 Těchlovice

Podíl

Způsob ochrany nemovitosti

Název

chráněná krajinná oblast

zemědělský půdní fond

Seznam BPEJ

BPEJ	Výměra
25600	587

Omezení vlastnického práva

Nejsou evidována žádná omezení.

Jiné zápisy

Nejsou evidovány žádné jiné zápisy.

↗ Řízení, v rámci kterých byl k nemovitosti zapsán cenový údaj

Nemovitost je v územním obvodu, kde státní správu katastru nemovitostí ČR vykonává [Katastrální úřad pro Ústecký kraj, Katastrální pracoviště Děčín](#)

Zobrazené údaje mají informativní charakter. Platnost dat k 05.04.2023 13:00.