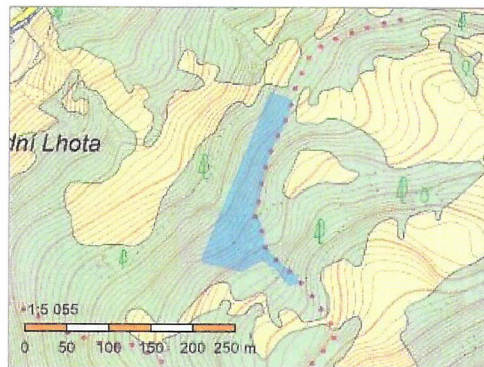


Informace o pozemku

Parcelní číslo:	45/3
Obec:	Těchlovice [555193]
Katastrální území:	Přední Lhota u Těchlovic [765392]
Číslo LV:	10001
Výměra [m ²]:	8794
Typ parcely:	Parcela katastru nemovitostí
Mapový list:	DKM
Určení výměry:	Ze souřadnic v S-JTSK
Druh pozemku:	lesní pozemek



Vlastníci, jiní oprávnění

Vlastnické právo	Podíl
Obec Těchlovice, č. p. 37, 40502 Těchlovice	

Způsob ochrany nemovitosti

Název
evropsky významná lokalita
chráněná krajinná oblast
pozemek určený k plnění funkcí lesa

Seznam BPEJ

Parcela nemá evidované BPEJ.

Omezení vlastnického práva

Nejsou evidována žádná omezení.

Jiné zápisy

Nejsou evidovány žádné jiné zápisy.

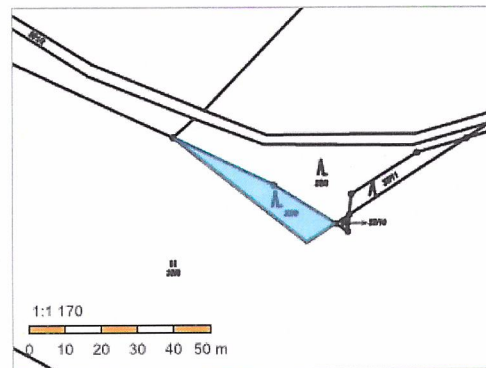
 Řízení, v rámci kterých byl k nemovitosti zapsán cenový údaj

Nemovitost je v územním obvodu, kde státní správu katastru nemovitostí ČR vykonává [Katastrální úřad pro Ústecký kraj, Katastrální pracoviště Děčín](#)

Zobrazené údaje mají informativní charakter. Platnost dat k 28.02.2024 16:00.

Informace o pozemku

Parcelní číslo:	37/9
Obec:	Těchlovice [555193]
Katastrální území:	Přední Lhota u Těchlovic [765392]
Číslo LV:	10001
Výměra [m ²]:	246
Typ parcely:	Parcela katastru nemovitostí
Mapový list:	DKM
Určení výměry:	Ze souřadnic v S-JTSK
Druh pozemku:	lesní pozemek



Vlastníci, jiní oprávnění

Vlastnické právo	Podíl
Obec Těchlovice, č. p. 37, 40502 Těchlovice	

Způsob ochrany nemovitosti

Název
evropsky významná lokalita
chráněná krajinná oblast
pozemek určený k plnění funkcí lesa

Seznam BPEJ

Parcela nemá evidované BPEJ.

Omezení vlastnického práva

Nejsou evidována žádná omezení.

Jiné zápisy

Nejsou evidovány žádné jiné zápisy.

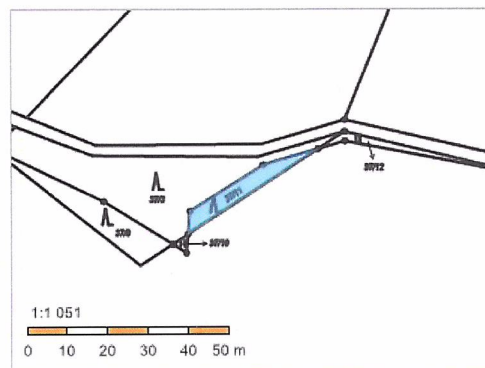
³ Řízení, v rámci kterých byl k nemovitosti zapsán cenový údaj

Nemovitost je v územním obvodu, kde státní správu katastru nemovitostí ČR vykonává [Katastrální úřad pro Ústecký kraj, Katastrální pracoviště Děčín](#)

Zobrazené údaje mají informativní charakter. Platnost dat k 10.04.2024 09:00.

Informace o pozemku

Parcelní číslo:	37/11
Obec:	Těchlovice [555193]
Katastrální území:	Přední Lhota u Těchlovic [765392]
Číslo LV:	10001
Výměra [m ²]:	128
Typ parcely:	Parcela katastru nemovitostí
Mapový list:	DKM
Určení výměry:	Ze souřadnic v S-JTSK
Druh pozemku:	lesní pozemek



Vlastníci, jiní oprávnění

Vlastnické právo	Podíl
Obec Těchlovice, č. p. 37, 40502 Těchlovice	

Způsob ochrany nemovitosti

Název
evropsky významná lokalita
chráněná krajinná oblast
pozemek určený k plnění funkcí lesa

Seznam BPEJ

Parcela nemá evidované BPEJ.

Omezení vlastnického práva

Nejsou evidována žádná omezení.

Jiné zápisy

Nejsou evidovány žádné jiné zápisy.

³ Řízení, v rámci kterých byl k nemovitosti zapsán cenový údaj

Nemovitost je v územním obvodu, kde státní správu katastru nemovitostí ČR vykonává [Katastrální úřad pro Ústecký kraj, Katastrální pracoviště Děčín](#)

Zobrazené údaje mají informativní charakter. Platnost dat k 10.04.2024 09:00.