


# TĚCHLOVICE

## 1. změna ÚP

### Výkres veřejně prospěšných staveb









zodpovědný projektant: Ing. Antonín Olžbut, autorizovaný architekt

 Urbanistický ateliér v Ústí n. Labem, O - PROJEKT - pracoviště Teplice Ing. A. Olžbut, autorizovaný architekt autorizace ČKA č. 01 729, ze dne 7.7.1993 Ing. Antonín Olžbut Teplice, Karla Čapka 1744/9 telef. 0417 532890 a.olzbut@email.cz	spolupráce :	zakázka č. :	číslo výkresu :  <b>I C</b>	
	Ing. Iva Brožová, Ing. Vladimír Budinský Ing. Milan Kašpárek Ing. Milan Šobr Jana Zelenková	0804/2005		pořizovatel :
		Obec Těchlovice		datum :
		Prosinec 2008		

#### Tabulka VPS

ENTITA_ID	JEV_ID	KAT	PARCELA_Č	POPIS	STAV_ID	VYHL_ID
13220022	132300	Těchlovice	836/1	K 2 VPS kanalizace	2	70
142 50022	142500	Těchlovice	805/2, 807/1, 970/6, 980/4	P 4 VPS středotlaký plynovod	2	75
142 50022	142500	Těchlovice; Přední Lhota	Tech. 797, Př. Lh. 354	P 2 VPS středotlaký plynovod	2	75
142 50022	142500	Přední Lhota	351/1	P 3 VPS středotlaký plynovod	2	75

#### Legenda

-  hranice obce
-  hranice ZSJ
-  zastavěné území
-  K 2 VPS kanalizace
-  P 2 VPS středotlaký plynovod
-  P 3 VPS středotlaký plynovod
-  P 4 VPS středotlaký plynovod
-  rozvojové plochy 1. změny

m 1: 5 000

180 90 0 180 metry

