

TĚCHLOVICE

1. změna Úp





Vodní hospodářství

zodpovědný projektant:

MK centrum s.r.o Ing. Milan Kašpárek, autorizovaný inženýr

 Urbanistický ateliér v Ústí n. Labem, O PROJEKT - pracoviště Teplice ing. A. Olžbut, autorizovaný architekt autorizace ČKA č. 01 729, ze dne 7.7.1993 Ing. Antonín Olžbut Teplice, Karla Čapka 1744/9 telefon: 0417 532890 a.olzbut@email.cz	spolupráce:	zakázka č.:	číslo výkresu:
	Ing. Iva Brožová, Ing. Vladimír Budínský Ing. Milan Kašpárek Ing. Milan Šobr Jana Zelenková	0804/2005	I b2
	pořizovatel:	datum:	
	Obec Těchlovice	Prosinec 2008	

Legenda

-  hranice obce
-  zastavěné území
-  OV specifických forem - jízdná návrh
-  bydlení individuální návrh
-  sociální služby návrh
-  individuální rekreace návrh
-  sportoviště návrh
-  plocha pro nakládání s odpady návrh
-  odstavná plocha návrh
-  rozvojové plochy 2004
-  kanalizace návrh PRVKUK
-  kanalizace 1. změna ÚP
-  vodovodní řad - stav
-  vodovodní řad navržená rekonstrukce ÚP 2004
-  vodovodní řad návrh 1. změna
-  silnice II. třídy - stav
-  silnice III. třídy - stav
-  ČOV - čistírna odpadních vod místní - stav
-  PČS - přečerpávací stanice odpadních vod - stav
-  zdroj přírodní pitné vody - stav
-  OP vod. zdroje I. stupně - stav
-  OP vod. zdroje II. stupně - stav
-  OP vod. zdroje II.a - vnitřní - stav
-  OP vod. zdroje II.b - vnější - stav
-  OP vod. zdroje III. stupně - stav
-  vodní tok
-  místní vodoteč
-  Rozvodnice
-  Q5
-  Q10
-  Q20
-  Q50
-  Q100
-  aktivní zóna záplavového území - stav

