


# TĚCHLOVICE







## 1. změna ÚP

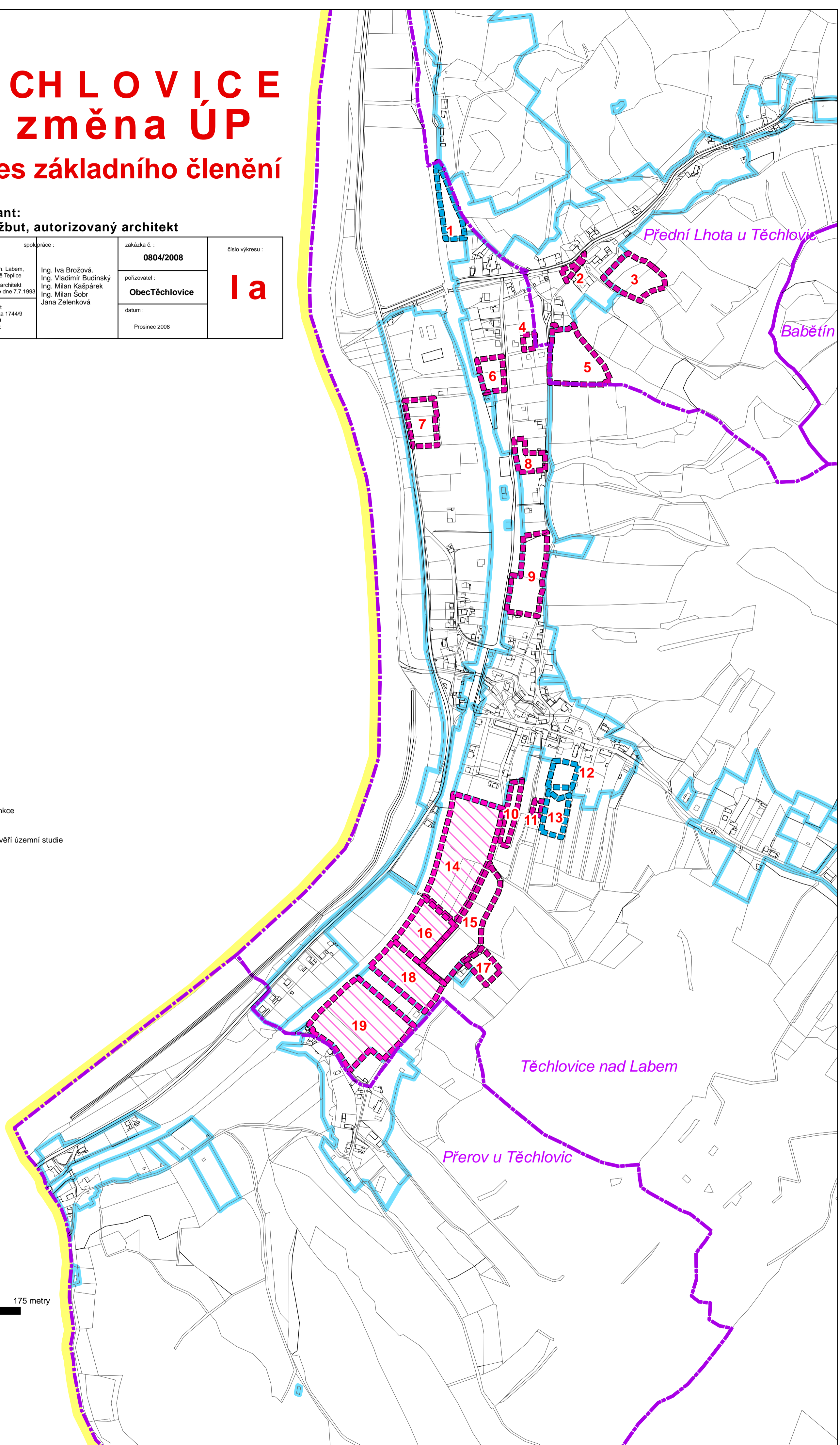
### Výkres základního členění

zodpovědný projektant:  
Ing. Antonín Olžbut, autorizovaný architekt

 Urbanistický ateliér v Ústí n. Labem, O - PROJEKT - pracoviště Teplice Ing. A. Olžbut, autorizovaný architekt autorizace ČKA č. 01729, ze dne 7.7.1993	spolupráce :	zakázka č. :	číslo výkresu :
	Ing. Iva Brožová, Ing. Vladimír Budínský Ing. Milan Kašpárek Ing. Milan Šobr Jana Zelenková	0804/2008	<b>1 a</b>
	Ing. Antonín Olžbut Teplice, Karla Čapka 1744/9 telefon: 0417 532890 a.olzbut@email.cz	pořizovatel : <b>Obec Těchlovice</b>	datum : Prosinec 2008

#### Legenda

-  hranice obce
-  hranice ZSJ
-  zastavěné území
-  přestavbová plocha, změna funkce
-  zastavitelné území
-  zastavitelné území, zmeny prověřit územní studii



m 1: 5 000

