



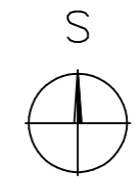


Vysvětlivky:

-  katastrální mapa (DKM)
-  ochranné pásmo železnice dle popisu
-  navrhovaná situace areálu Maríny Malé Březno
-  navrhovaná ochranná protipovodňová hráz

Popis navrhovaných objektů:

- 1** Hlavní přístaviště
- 2** Vjezd a výjezd do hlavního přístaviště
- 3** Nouzové přístaviště
- 4** Vjezd a výjezd do nouzového přístaviště
- 5** Shozová rampa
- 6** Odstavná plocha pro vleky
- 7** Parkoviště
- 8** Dětské hřiště
- 9** Manipulační prostor
- 10** Objekt loďnice
- 11** Provozní budova – Hotel
- 12** Provozní budova – WC, sprchy, prádelna
- 13** Čerpací stanice PHM
- 14** Jeřáb
- 15** Protipovodňová bezpečnostní vrata



AKCE: <i>Přístaviště rekreačních plavidel MARÍNA - Malé Březno</i>	Zpracovatel projektu:	
LOKALITA: <b>MALÉ BŘEZNO NAD LABEM</b>	Ing. Jirí Zeman – Geotradning Jaromířova 26, 128 00, Praha 2 IČO: 67402534 GSM: 602 271 709 E-MAIL: geotradning@c-box.cz	
VÝKRES: <b>Koordináční situace pro územní řízení o umístění stavby</b>	SOUŘADNICOVÝ SYSTÉM:	S-JTSK
	VÝŠKOVÝ SYSTÉM:	B.p.v.
	FORMÁT:	A2
	ČÍS.ZAK/ČÍS.VÝKR:	
INVESTOR: <i>LUŽICKÁ ENERGETICKÁ s.r.o. Kubelkova 1224/42, Praha 3 – Žižkov, 130 00 IČ : 29 01 64 44</i>	DATUM:	10/2015
	MĚŘÍTKO:	<b>1:2000</b>